

건

설

과

보고순서

I. 기본현황	1.
II. 2023년 주요성과	3.
III. 2024년 부서별 비전과 추진과제	13.
IV. 2024년 중점 추진사업	14.
V. 2024년 주요 업무 추진계획	15.
1. 골재자원의 효율적 관리	15.
2. 지하수의 효율적인 보전·관리	16.
3. 광역교통망 확충사업	17.
4. 국·도비 보조사업 현황	21.
5. 군도 확충사업(자체사업)	34.
6. 농어촌도로 확충사업(자체사업)	37.
7. 울진군 도로대장 전산화 및 관리시스템 구축 용역	40.
8. 너릿골지구 자연재해위험지구 정비사업	41.
9. 화방천 정비사업(지방이양사업)	43.
10. 울진군 소하천정비종합계획(변경) 수립 용역	45.
11. 하천 정비사업(자체사업)	46.
12. 황보지구 자연재해위험개선지구 정비사업	48.
13. 농업생산기반 조성사업	50.

보고순서

VI. 특수시책 53.

1. 지방도 917호선(해안도로) 시설물 보강사업 추진 53.
2. 울진대로 건설사업(지방도 917호선) 추진 56.
3. 하천점용시스템 및 허가 대장 구축 용역 58.

I 기본현황

□ 직원 정·현원

구분	합계	5급	6급	7급 이하	임기제	비 고
정원	19	1	5	13	0	
현원	19	1	6	12	0	청원경찰(4)
증감	0	0	△1	▽1	0	

□ 팀별 분장사무

팀별	분 장 사 무	비고
건설행정팀 (팀장 : 이광호)	<ul style="list-style-type: none"> ▶ 골재채취업등록 및 골재채취허가(신고) ▶ 국·공유(도유) 재산관리 및 공유수면 ▶ 접도구역 관리 및 도로점용허가 ▶ 지하수 개발이용허가(신고) ▶ 건설기계 등록·말소 및 건설기계업자 인허가 ▶ 국도 및 지방도 미불용지 보상 	
도로팀 (팀장 : 김한주)	<ul style="list-style-type: none"> ▶ 도로건설사업추진(군도·농어촌도로) ▶ 위험도로 구조개선사업 추진 ▶ 도로공사 편입토지 보상 및 군유재산 사용허가 ▶ 도로유지관리(군도·농어촌도로) 및 도로보수원 관리 	
하천팀 (팀장 : 이현길)	<ul style="list-style-type: none"> ▶ 지방하천 기본계획 및 소하천정비 종합계획 수립 ▶ 치수사업, 지방하천 및 소하천 정비공사 추진 ▶ 지방 및 소하천 유지보수 및 기성제방 관리 ▶ 소하천구역 지정 및 관리 ▶ 지방·소하천 점용허가 및 비관리청 사업시행 허가 ▶ 하천공사 편입토지 및 미불용지 보상 	
농업기반팀 (팀장 : 지승학)	<ul style="list-style-type: none"> ▶ 한해대책(농업용수 개발, 가뭄대책 지원) 추진 ▶ 관정·양수장 관리 및 정비 ▶ 저수지 및 수리계 관리 ▶ 황보지구 자연재해위험개선지구 정비 ▶ 수리시설물 개보수 및 기계화경작로 확보장 ▶ 공사 편입토지 및 미불용지 보상 	

□ 2024년 예산 현황

(단위 : 백만원)

구분	2024년(A)	2023년(B) (당초예산)	증감(C) (A-B)	증감률(%) (C/B)×100
합계	20,526	27,584	감 7,058	▽ 26
건설행정팀	844	603	증 241	△ 40
도로팀	6,176	14,105	감 7,929	▽ 56
하천팀	8,624	5,252	증 3,372	△ 64
농업기반팀	4,882	7,624	감 2,742	▽ 36

□ 소관 시설·기관·위원회 현황

구분	시설·기관·위원회명	시설·기관·위원장		담당팀
		직	성명	
위원회	도로관리심의회	안전건설국장 (행정4)	장헌기	도로팀
	소하천 관리위원회	안전건설국장 (행정4)	장헌기	하천팀

II 2023년 주요 성과

☐ 도로시설 개선사업

- 군 도 : 19지구 ⇒ 26,270백만원
- 농어촌도로 : 21지구 ⇒ 9,210백만원
- 기 타 : 7지구 ⇒ 7,350백만원
- 총 사업비 : 42,830백만원 (국비 10,493, 도비 2,314, 군비 30,023)
- 추진 현황 : 47지구 (준공 15지구, 추진중 32지구)

□ 하천 정비사업

- 지방하천 정비사업 : 4지구 ⇒ 700백만원
- 소하천 정비사업 : 14지구 ⇒ 2,535백만원
- 자연재해위험지구 정비사업 : 1지구 ⇒ 1,442백만원
- 총 사업비 : 4,677백만원 (국비 721, 도비 296, 군비 3,660)
- 추진 현황 : 19지구 (준공 14지구, 추진중 5지구)

□ 농업생산기반시설 정비사업

- 수리시설 개·보수사업 : 28지구 ⇒ 2,700백만원
- 한발대비 용수개발사업 : 15지구 ⇒ 2,230백만원
- 기계화 경작로 확·포장사업 : 3지구 ⇒ 95백만원
- 총 사업비 : 5,025백만원 (국비 160, 도비 526.5, 군비 4,338.5)
- 추진 현황 : 46지구 (준공 40지구, 추진중 6지구)

□ 부서별 사업 조사

○ 도로시설 개선사업

■ 군도 사업현황

(단위 : 백만원)

사 업 명	위 치		사업량 (m)	사업비	사업기간	추진현황	비고
	읍·면	리					
계	19지구		7,169	26,270		· 준 공 : 9지구 · 추진중 : 10지구	
다천~이평간 도로 (군도12호선) 확장포장사업	기 성	다천2리	950	3,343	2021. 9. ~ 2023. 7.	2022. 4: 1차 준공 2023. 7: 2차 준공	준공
울진대로(북부삼 거리~아영레미콘) 건설사업	울 진	고성1리	440	3,300	2022. 3. ~ 2024. 8.	2022.12: 공사 착공	40%
신흥~삼산간 (군도17호선) 도로개설사업	매 화	신흥2리	1,760	6,225	2021. 1. ~ 2024. 4.	2020.12: 1공구 착공 2022. 1: 2공구 착공	90%
군무교(군도11호선) 개체사업	평해	월송3리	58	6,000	2022. 3. ~ 2024. 5.	2022. 6: 1차 착공 2023. 3: 2차 착공 2023. 8: 1차 준공	80%
군도11호선 (구산해수욕장 앞)배수로 확장사업	기 성	구산2리	158	200	2023. 4. ~ 2023. 8.	2023. 8: 공사 준공	준공
온양리 군도20호선 도로사면 보강사업	울 진	온양1리	95	1,200	2022. 7. ~ 2023. 5.	2023. 5: 공사 준공	준공
신림리(군도5 호선)측구배수로 설치사업	울 진	신림리	290	200	2023. 9. ~ 2023. 11.	2023. 8: 공사착공	준공
기성면 망양2리 도로 배수로 설치공사	기 성	망양2리	256	100	2023. 5. ~ 2023. 8.	2023. 8: 공사 준공	준공

사 업 명	위 치		사업량 (m)	사업비	사업기간	추진현황	비고
	읍·면	리					
군도9호선 (노음1리) 성류굴길 보행로 설치사업	근남	노음리	800 (B=3.4m)	2,500	2023. 2. ~ 2023. 8.	2023. 8.: 공사준공	준공
군도15호선 (검성리)도로 사면 보강공사	북	검성리	102	200	2023. 5. ~ 2023. 8.	2023. 8.: 공사준공	준공
나곡리 산불피해지역 (군도15호선) 도로보수공사	북	나곡4리	28	62	2023. 5. ~ 2023. 8.	2023. 8.: 공사준공	준공
기성~봉산간 (군도11호선) 도로개설	기성	봉산1리	1,500	200	2023. 1. ~ 2026. 12.	2023. 1.: 용역착수	설계 중
구산도로 선형개량사업	근남	구산3리	318	600	2023. 8. ~ 2024. 2.	2023. 8.: 공사 착공 지장전주 이설중	10%
산불피해지역 (다천지구)급경 사지 개선사업	기성	다천1리	190	1,500	2023. 8. ~ 2024. 6.	2023. 8.: 공사착공 지장전주 이설중	10%
거일리 (군도11호선) 낙석방지책 설치사업	평해	거일2리	100	136	2023. 10. ~ 2023. 12.	2023. 12.: 공사 준공 1회 추경 예산 편성	준공
온양1리 해안도로 (군도14호선) 침식방지공사	울진	온양1리	40	400	2023. 12. ~ 2024. 3.	2023. 12.: 공사 착공 2회 추경 예산 편성	10%
나곡6리 (군도20호선) 사면정비공사	북	나곡6리	31	60	2023. 12. ~ 2024. 4.	2023. 12. 공사 착공 2회 추경 예산 편성	10%
호월1리 (군도16호선) 도로정비공사	울진	호월1리	13	40	2023. 12. ~ 2024. 4.	2023. 12.: 공사 착공 2회 추경 예산 편성	10%
소곡2리 (군도15호선) 도로정비공사	북	소곡리	40	4	2023. 12. ~ 2024. 4.	2023. 12.: 공사 착공 2회 추경 예산 편성	10%

■ 농어촌도로 확충사업

(단위 : 백만원)

사 업 명	위 치		사업량 (m)	사업비	사업기간	추진현황	비고
	읍·면	리					
합 계	21지구		7,568	9,210		준 공 : 6지구 추진중 : 15지구	
전곡지구 자연 재해위험 개선 지구 정비사업	금강송	전곡리	89	4,840	2021. 3. ~ 2023. 5.	2022. 4 : 공사 착공	80%
리도206호선 (화성2리)진입도 로 확포장사업	죽변	화성2리	850	500	2023. 9. ~ 2024. 9.	2023. 9 : 공사 착공	20%
면도102호선 (소광2리) 선형개량사업	금강송	소광2리	400	300	2023. 12 ~ 2024. 4	2023. 12 : 공사 착공	10%
리도202호선 (산포2리)월정교 개체사업	근남	산포2리	20	700	2023. 5. ~ 2023. 9.	2023. 9 : 공사 준공	준공
리도203호선 (덕신2리) 안전시설물 및 도로확포장사업	매화	덕신2리	104	100	2023. 5. ~ 2023. 10.	2023. 10 : 공사 착공	준공
리도206호선 (사계2리)안전 시설물설치사업	북	사계2리	432	50	2023. 4. ~ 2023. 4.	2023. 4 : 공사 준공	준공
농도304호선 (삼울1리) 선형개량사업	후포	삼울리	63	300	2023. 4. ~ 2024. 3.	2023. 4 : 공사 착공	70%
리도201호선 (조금2리)아스콘 포장사업	온정	조금2리	679	100	2023. 5.~ 2023. 7.	2023. 7 : 공사 준공	준공
농도305호선 (나곡4리) 확장포장사업	북	나곡4리	90	150	2023. 4. ~ 2023. 7.	2023. 7 : 공사 준공	준공
리도205호선 (쌍전2리) 선형개량사업	금강송	쌍전2리	850	200	2023. 11~ 2024. 3.	2023. 11 : 공사 착공	10%

사 업 명	위 치		사업량 (m)	사업비	사업기간	추진현황	비고
	읍·면	리					
리도205호선 (명도1리) 선형개량사업	울진	명도2리	70	100	2023. 12 ~ 2024. 3.	2023. 12 :공사 착공	5%
면도102호선 (쌍전2리) 포장사업	금강송	쌍전2리	1100	200	2023. 12 ~ 2024. 3.	2023. 12 :공사 착공	5%
농도304호선 (읍남4리)중상 토교 확장사업	울진	읍남4리	600	100	2023. 7. ~ 2023. 9.	2023. 9. :공사 준공	준공
산포~진북간 (면도102호선) 도로확장포장사업	근남	산포2리	400	500	2023. 6. ~ 2024. 6.	2023. 6: 공사 착공 편입토지 보상 중	5%
주인3리 마을진입도로 확장포장공사	북	주인3리	160	500	2023. 9. ~ 2024. 3.	2023. 10: 공사 착공	5%
부구3리 가는골 (리도202호선) 도로정비공사	북	부구3리	270	300	2023. 10.~	2023. 7.: 보상협의중	설계 완료
소곡~고목간 도로 (리도215호선) 개설공사	북	소곡2리 ~ 고목1리	1,180	50	2023. 5. ~ 2023. 6.	2023. 5 : 용역 착수	설계 중
금음2리 만산 (면도101호선) 도로정비공사	후포	금음2리	142	150	2023. 10. ~ 2024. 4	2023. 12: 공사 착공 2회 추경 예산 편성	10%
덕구2리 (리도204호선) 도로정비공사	북	덕구2리	24	30	2023. 10. ~ 2024. 4	2023. 12: 공사 착공 2회 추경 예산 편성	10%
쌍전1리 (면도101호선) 도로정비공사	금강송	쌍전1리	45	40	2023. 10. ~ 2024. 4	2023. 12: 공사 착공 2회 추경 예산 편성	10%
후포리 3-7도로 (리도205호선) 선형개량공사	후포	후포리	200	20	2023. 10. ~ 2024. 6.	2023. 10: 용역 착수 2회 추경 예산 편성	설계 중

■ 기타도로 시설개선

(단위 : 백만원)

사 업 명	위 치		사업량	사업비	사업기간	추진현황	비고
	읍·면	리					
합 계	7개지구		1,666	7,350		· 추진중: 7개지구	
국도36호선 스마트 복합쉼터 조성사업	금강송	쌍전2리	A= 6,000㎡	3,300	2021. 3. ~ 2024. 6.	•2023. 4. ~ 2024. 6. : 공사 시행	30%
삼계~온정간 (국지도69호선) 도로확장 포장사업	온정	조금1리	L= 1,500m	200 (총 8,000)	2021. 3. ~ 2025.12.	•행정절차 이행 : 문화재지표조사, 소규모재해영향평가, 도로구역결정, 지적확정측량 등	10%
회전교차로 설치사업	북	나곡5리 (한수원 사택입구)	R=30m (1차로형)	850	2022. 12. ~ 2024. 5.	•2022. 12. 12: 착공	50%
	울진	명도리 (1지구) (농협 주유소 앞)	R=38m (2차로형)	1,000	2023. 1. ~ 2024. 6.	•2023. 10: 공사 착공	5%
	울진	명도리 (2지구) (북부삼거리)	R=38m (2차로형)	400	2023. 9. ~ 2024. 6.	•2023. 9. 용역 착수	설계 중
	근남	노음1리	R=30m (1차로형)	800	2023. 1. ~ 2024. 6.	•2023. 12. 공사 착공	10%
	근남	수산리	R=30m (1차로형)	800	2023. 1. ~ 2024. 6.	•2023. 12. 공사 착공	10%

○ 하천 정비사업

(단위 : 백만원)

구 분	사 업 명	위 치		사업량 (km)	사 업 비				비 고
		읍·면	리		계	국비	도비	군비	
합 계		19개소		7.08	4,677	0	296	3,660	
지방 하천 정비 사업	소 계	4개소		0.75	700		80	620	
	울진남대천 정비사업	울진	읍내3	0.15	300			300	준공
	척산천 정비사업	기성	정명1	0.1	200			200	추진중 (보상협의)
	삼울천 정비사업	온정	덕인1	0.3	160		80	80	공사중
	평해남대천 정비사업	온정	선구2	0.2	40			40	준공
소하천 정비 사업	소 계	14개소		4.06	2,535		0	2,535	
	화방천 정비사업	울진	명도	0.52	1,130			1,130	공사중
	연호소하천 정비사업	울진	연지2	0.9	500			500	준공
	세거리소하천 정비사업	울진	명도2	0.1	60			60	준공
	학곡천 가드레일 설치공사	평해	학곡2	0.6	50			50	준공
	못골소하천 정비사업	평해	오곡2	0.12	60			60	준공
	절골소하천 정비사업	북	주인3	0.5	150			150	준공
	새점소하천 정비사업	금강송	삼근2	0.35	60			60	준공
	덜구방우소하천 정비사업	금강송	광회1	0.1	40			40	준공
	지심소하천 정비사업	금강송	소광2	0.2	60			60	준공
	생골소하천 정비사업	근남	행곡3	0.07	150			150	준공
	바위골소하천 정비사업	근남	수곡2	0.04	35			35	준공
	고재골소하천 정비사업	근남	행곡2	0.04	40			40	준공
	동정소하천 정비사업	근남	진북2	0.4	150			150	공사중
	희로골소하천 정비사업	죽변	봉평2	0.12	50			50	준공
자연 재해 위험 지구 정비 사업	소 계	1개소		2.27	1,442	721	216	505	
	너릿골지구 정비사업	평해	삼달	2.27	1,442	721	216	505	공사중

○ 농업생산기반시설 정비사업

(단위 : 백만원)

구 분	사 업 명	위 치		사업량 (km)	사업비	비 고
		읍·면	리			
합 계		46지구		L=7.63/1식	5,025	
수리시설 개·보수사업	소 계	28지구		7.38	2,700	
	정림3리(산두) 도수로 설치사업	울진	정림리	0.1	40	완료
	정림1리 노후 도수로 개체사업	울진	정림리	0.17	60	완료
	호월리(앞들) 노후 도수로 개체사업	울진	호월리	0.2	80	완료
	호월2리(용제) 노후 도수로 개체사업	울진	호월리	0.2	100	완료
	월송3리(무담사골) 용배수로 설치공사	평해	월송리	0.08	100	완료
	소곡2리 도수로 설치공사	북	소곡리	0.16	60	완료
	상당리(평지들) 도수로 정비공사	북	상당리	0.2	100	완료
	사계1리 도수로 정비공사	북	사계리	0.9	200	완료
	삼근리(방촌) 도수로 정비공사	금강송	삼근리	0.15	70	완료
	광회리(광비) 취입보 정비공사	금강송	광회리	0.1	60	완료
	구산2리(배들) 용배수로 정비공사	근남	구산리	1.2	200	완료
	행곡2리 도수로 정비공사	근남	행곡리	0.3	120	완료
	수산리(갯들) 용배수로 정비공사	근남	수산리	0.25	100	완료
	다천1리 용배수로 설치공사	기성	다천리	0.1	70	완료
	길곡리(돌재들) 도수로 정비공사	매화	길곡리	0.45	150	완료
	매화2리(앞들) 도수로 정비공사	매화	매화리	0.2	90	완료

구 분	사 업 명	위 치		사업량(km)	사업비	비 고
		읍·면	리			
수리시설 개·보수사업	갈면리(동막들) 도수로 정비공사	매화	갈면리	0.02	80	완료
	봉평2리(동요들) 도수로 설치공사	죽변	봉평리	0.28	100	완료
	읍남리(마루앞들) 양수장 보수공사	울진	읍남리	0.01	30	완료
	금천1리 농업용 노후 관로 교체공사	온정	금천리	0.7	150	완료
	다천2리 용배수로 정비공사	기성	다천리	0.15	80	완료
	나곡2리 도수로 정비공사	근남	행곡리	0.4	80	완료
	삼산2리(동잠) 취입보 정비공사	기성	삼산리	0.09	50	완료
	광회1리(외광비) 취입보 정비공사	금강송	광회리	0.015	80	완료
	길곡리(구렁범들) 용수로 개체공사	매화	길곡리	0.2	100	완료
	후정1리(장평들) 용배수로 정비공사	죽변	후정리	0.25	100	완료
	수곡2리 도수로 개체공사	근남	수곡리	0.3	150	완료
	갈면리(동막들)용수로 개체공사	매화	갈면리	0.2	100	완료
한발대비 용수개발	소 계	15지구		1식	2,230	
	광품1리 관정(양수장) 개발공사	온정	광품리	관정개발1식	100	완료
	봉평2리(묵로골) 관정 설치사업	죽변	봉평리	관정개발1식	120	완료
	후포5리 관정 설치사업	후포	후포리	관정개발1식	100	완료
	황보1리 농사용 관로 설치공사	기성	황보리	관로설치1식	50	완료
	금천3리 농사용 관로 설치공사	온정	금천리	관로설치1식	100	완료
	정림1리 관정(양수장) 개발공사	울진	정림리	관정개발1식	100	완료

구 분	사 업 명	위 치		사업량(km)	사업비	비 고
		읍·면	리			
한발대비 용수개발	쌍전2리 양수장 개발공사	금강송	쌍전리	양수장개발 1식	150	완료
	척산리(척산들) 양수장 보수공사	기성	척산리	양수장보수 1식	200	완료
	선구1리(선시골) 양수장 보수공사	온정	선구리	양수장보수 1식	100	공사중 (80%)
	삼근1리 양수장 설치공사	금강송	삼근리	양수장개발 1식	270	완료
	수곡2리 양수장 설치공사	근남	수곡리	양수장개발 1식	320	완료
	명도1리 양수장 설치공사	울진	명도리	양수장개발 1식	200	완료
	매화리 농업용수 개발공사	매화	매화리	양수장개발 1식	50	2회 추경
	금천1리 농업용 관정 개발공사	온정	금천리	관정개발1식	170	공사중 (30%)
	화구들 간이양수장 설치공사	평해	월송리	양수장개발 1식	200	3회 추경
기계화경작로 확·포장	소 계	3지구		0.25	95	
	척산3리 농로 포장사업	기성	척산리	0.05	30	완료
	수곡1리(누금) 농로 확포장공사	근남	수곡리	0.1	35	3회 추경
	구산4리(안늬들)농로보수공사	근남	구산리	0.1	30	3회 추경

Ⅲ

2024년 부서별 비전과 추진과제

부 서 목 표

- ◎ 건설사업 행정절차 후 예산편성과 사업추진으로 효율성 제고
- ◎ 하천 퇴적토 준설 적기에 시행 자연재해 예방 및 친수환경 조성

팀명	전략목표	주요 실천사업
건설행정팀	① 건설행정 효율화	<ul style="list-style-type: none"> ▸ 골재자원 수급 관리 ▸ 도로점용 허가 및 접도구역 관리 ▸ 지하수시설 관리 및 허가 ▸ 국·공유재산 관리 및 사용허가 ▸ 건설기계 등록 관리
도로팀	① 도로 기반 구축	▸ 군도 및 농어촌도로 확장포장사업 추진
	② 쾌적한 도로환경 조성	<ul style="list-style-type: none"> ▸ 군도 및 농어촌도로 유지보수 관리 추진 ▸ 도로 아스콘 포장 덧씌우기사업 추진
	③ 안전한 도로환경 조성	<ul style="list-style-type: none"> ▸ 회전교차로 설치 ▸ 위험도로 구조개선 사업 추진 ▸ 도로 안전시설물 설치 및 유지관리 ▸ 교량 및 도로사면 안전점검 시행
하천팀	① 하천 유지관리	<ul style="list-style-type: none"> ▸ 하천기능 보전 및 유지관리 시행 ▸ 친환경 하천정비사업 추진 ▸ 주민친화적 하천행정 추구
농업기반팀	① 농업생산성 향상	<ul style="list-style-type: none"> ▸ 수리시설의 지속적인 유지관리 ▸ 지속적인 용수개발을 통한 안정적인 용수공급
	② 효율적인 국유재산 관리	▸ 국유재산의 적절한 보호와 효율적인 관리

IV 2024년 중점 추진사업

□ 광역교통망 확충 국가정책에 반영

○ (목표) 국가계획에 반영 ⇒ 철도, 고속도로, 국도

- 중부권 동서횡단철도건설 (서산 ~ 울진)
- 영덕 ~ 삼척간 고속도로 (남북 10축)
- 국도36호선 4차로 확장 (소천면 ~ 울진읍)

○ (추진전략)

- 철도 : 제5차 국가철도망구축계획 반영(2026 ~ 2035)
- 고속도로 : 제3차 고속도로 건설계획 반영(2026 ~ 2030)
- 국도(36호선) : 제6차 국도·국지도 건설계획 반영(2026 ~ 2030)

□ 기성 ~ 봉산간 [군도11호선] 해안도로 개설 사업비 확보

○ (목표) 2025년 국가예산 지원

- 국토부 동해안권 발전종합계획(2021~2030) 사업 반영
- 총사업비 19,000백만원 (도로개설, 탐방로 조성 등)

○ (추진전략)

- 2024년도 토지보상, 행정절차 이행완료(소규모환경영향평가, 등)
- 도(동해안정책과), 중앙(국토부 지역정책과) 부처 방문 건의

□ 하천[지방, 소하천] 준설로 선제적 재해예방 추진

○ (목표) 퇴적된 토사로 인해 극한 홍수 시 월류 등 각종 수해 해소

- 대상 : 평해남대천, 척산천, 매화천, 읍·면 소하천

○ (추진전략)

- 우수기전 준설로 하천 통수단면 확보로 수해발생 최소화
- 준용하천 하천부수골재 매각으로 세외수입 증대

V 2024년 주요 업무 추진계획

건설행정팀

1 골재자원의 효율적 관리

사업구분 ☐ 신규 ☐ 계속 ☐ 공약 ☒ 다년도 **건설행정팀**

군정방침 ☒ 실용적인 경제 ☐ 차별화된 관광 ☐ 감동주는 복지 ☐ 섬기는 군정

- 골재 수요에 선제적으로 대응하여 안정적 공급여건이 조성되도록 수급계획 수립 및 시행

< 2024년 성과목표 >

1. 하천 퇴적토를 최대한 골재로 재활용하여 관내 골재 자원 보존
2. 주민 및 사업자의 소득 창출과 지역 경기 활성화

☐ 사업개요

(단위 : m³)

구 분		2023년 실적	2024년 계획	비고
계		224,000	350,000	
허가	산 림 골 재	104,000	120,000	산림과
	육 상 골 재	20,000	30,000	
기타	하천부수골재	100,000	200,000	

☐ 추진계획

- 2024. 1. : 「2024년도 골재수급계획」 시달(국토교통부→울진군)
- 2024. 2. : 「2024년도 골재수급계획」 울진군 자체계획 수립
- 2024. 2. : (육상)골재채취허가 공고, 하천부수골재 연중 준설 매각

☐ 기대효과

- 관내 골재 수급의 안정적 관리를 통해 원활한 건설사업 추진
- 하천퇴적토 준설하여 골재로 재활용 및 통수단면 확보로 자연재해 예방

2 지하수의 효율적인 보전 · 관리

사업구분	<input checked="" type="checkbox"/> 신규	<input type="checkbox"/> 계속	<input type="checkbox"/> 공약	<input type="checkbox"/> 다년도	건설행정팀
군정방침	<input checked="" type="checkbox"/> 실용적인 경제	<input type="checkbox"/> 차별화된 관광	<input type="checkbox"/> 감동주는 복지	<input type="checkbox"/> 섬기는 군정	

- 방치공(미등록시설)에 대한 행정절차를 이행하여 효율적 관리
- 「미등록 지하수시설 자진신고기간」 운영으로 방치공 양성화하여 지하수 오염예방

< 2024년 성과목표 >

1. 미등록 지하수시설 등록 전환 완료 (2024. 6월까지)

☐ 시설현황

(단위 : 건수)

구분	계	허가	신고	비고
지하수시설	3,432	68	3,364	

☐ 추진실적 및 계획

- 2023. 6. 30 : 미등록 지하수시설 개발이용자 자진신고 공고
 - 기 간 : 2023. 7. 1. ~ 2024. 6. 30.(1년)
 - 대 상 : 허가 또는 신고를 하지 아니하고 이용하는 자
 - 해 택 : 벌칙 또는 과태료 부과 면제, 이행보증금 면제
- 2024. 1. 1. : 미등록 지하수시설 전수조사(수행:K-water)
- 2024. 6. 30까지 : 자진신고기간 운영 및 전산 등록전환
- 2024. 6. 30이후 : 주기적 이행점검 실시 및 미등록시설 확인 시 「지하수법」에 따라 강력 조치 ⇒ 원상복구

☐ 기대효과

- 방치공 등록 전환 또는 원상복구를 유도함으로써 지하수 환경보전

3 광역교통망 확충사업

사업구분	<input type="checkbox"/> 신규	<input type="checkbox"/> 계속	<input type="checkbox"/> 공약	<input checked="" type="checkbox"/> 다년도	도로팀
군정방침	<input checked="" type="checkbox"/> 실용적인 경제	<input type="checkbox"/> 차별화된 관광	<input type="checkbox"/> 감동주는 복지	<input type="checkbox"/> 섬기는 군정	

○ 광역 교통망 확충으로 국토 균형 발전 및 지역경제 활성화 도모

< 2024년 성과목표 >

1. 광역교통망 확충사업 예산 반영을 위한 건설계획에 반영

① 동해선[포항 ~ 동해] 철도건설

☐ 사업개요

- 사업구간 : 포항 ~ 영덕 ~ 울진 ~ 삼척 ~ 동해
- 시행주체 : 국토교통부(국가철도공단)

[건설 사업]

- 사업규모 : 연장 L=166.287km
- 사업기간 : 2008. ~ 2024.
- 총사업비 : 3조4,186억원

[전철화 사업]

- 사업규모 : 연장 L=172,808km
- 사업기간 : 2021. ~ 2024.
- 총사업비 : 433억원

☐ 추진상황

- 역사,궤도,노반,시스템공사 94%, 신호,전력,통신공사 42%

☐ 향후계획

- 2024. 12. : 시설공사 준공

② 중부권 동서횡단철도 건설사업

☐ 사업개요

- 사업구간 : 서산~천안~문경~예천~영주~봉화~울진
- 사업규모 : 연장 L=330km(3개 도 13개 시·군)
- 총사업비 : 3조7,000억원

☐ 추진상황

- 제4차 국가철도망구축계획 고시 (추가 검토 사업)
- 2023. 6. 22. : 사전타당성조사 착수(제5차 국가철도망구축계획 반영)

☐ 향후계획

- (제4차 계획) 추가검토사업 ⇒ (제5차 계획) 신규사업반영

③ 영덕 ~ 삼척간 고속도로 [남북10축]

☐ 사업개요

- 사업구간 : 경북 영덕 ~ 강원 삼척
- 사업규모 : 연장 L=117.9km(경북 86.8km, 강원 31.1km)
- 시행주체 : 국토교통부(부산지방국토관리청)
- 총사업비 : 4조6,662억원

☐ 추진상황

- 포항 ~ 영덕구간 시행 중(영덕구간 2025. 12월 준공)

☐ 향후계획

- 제3차 고속도로 건설계획에 반영 건의 (2026 ~ 2030)

4 국도36호선 4차로 확장

□ 사업개요

- 사업구간 : 봉화군 소천면 ~ 울진군 울진읍
- 사업규모 : 연장 L=40.2km (봉화 20.9, 울진 19.3)
- 시행주체 : 국토교통부 (부산지방국토관리청)
- 총사업비 : 6,255억원

□ 추진상황

- 2020. 4. : 2차로 완공
- 2023. 5. : 오르막(추월)차로 신설 건의 (5개소-155억원정도)
 - 국도병목지점 개선사업 대상 7단계 추가 수요 반영 요청(부산청)

□ 향후계획

- 제6차 국도·국지도 건설계획에 반영 건의 (2026~2030)

5 국도88호선 건설사업 [영양~평해간 국도개량]

□ 사업개요

- 사업구간 : 평해읍 평해리 ~ 온정면 선구리
- 사업규모 : 연장 L=14.65km (2차로)
- 시행주체 : 국토교통부(부산지방국토관리청)
- 총사업비 : 747억원
 - 2024년 예산 : 138억원

□ 추진상황

- 터널 설치완료, 노반공사 중 (현 공정률 70%)

□ 추진계획

- 2024. 12. : 시설공사 준공

6 온정 ~ 매화간 국지도69호선 건설사업

□ 사업개요

- 사업구간 : 온정면 온정리 ~ 매화면 갈면리
- 사업규모 : 연장 L=15.1km (B=10.0m, 2차로)
 - 교량 15개소 / 778m, 터널 4개소 / 2,133m
- 시행주체 : 경상북도(도로철도과)
- 총사업비 : 1,219억원 (전년대비 증 327억원)
 - 2024년 예산 : 2,391백만원(국비 200, 지방비 2,191)

□ 추진상황

- 제4차 국지도 5개년 계획 반영(2016. 12)
- 기본 및 실시설계 추진완료 (총 사업비 증27%)
 - ※ 사업비 27% 증가로 ⇒ 타당성 재조사 대상 사업

□ 추진계획

- 사업 계획 변경 협의(국토부, 기재부)
 - 실시설계 시 사업비 증가로 인한 타당성 재조사 시 사업추진 불가
⇒ (경상북도 의견) 협의 불가 시 증가된 사업비 20% 범위내로 사업
계획변경으로 공사시행[사업계획 적정성 검토 추진]
- 국토부 의견 : 기존도로 활용(노선변경) 등 예산절감 대안제시
→ 타재 통과 건의
 - 국도88호선 준용한 사업구간 축소
 - 사업량 : 15.2km → 11.7km(시설개량10.3km+농도확장1.4km)
 - 사업비 : 1,881억원 → 1,253억원(감 628억원)

4 국·도비 보조사업 현황

1 국도 36호선 스마트 복합쉼터 조성사업

사업구분	<input type="checkbox"/> 신규	<input type="checkbox"/> 계속	<input type="checkbox"/> 공약	<input checked="" type="checkbox"/> 다년도	도로팀
군정방침	<input checked="" type="checkbox"/> 실용적인 경제	<input type="checkbox"/> 차별화된 관광	<input type="checkbox"/> 감동주는 복지	<input type="checkbox"/> 섬기는 군정	

- 국도 이용자들의 안전과 쾌적한 편의시설 제공
- 지역경제 활성화 도모

< 2024년 성과목표 >

1. 공사 준공 및 예산 집행 100%

☐ 사업개요

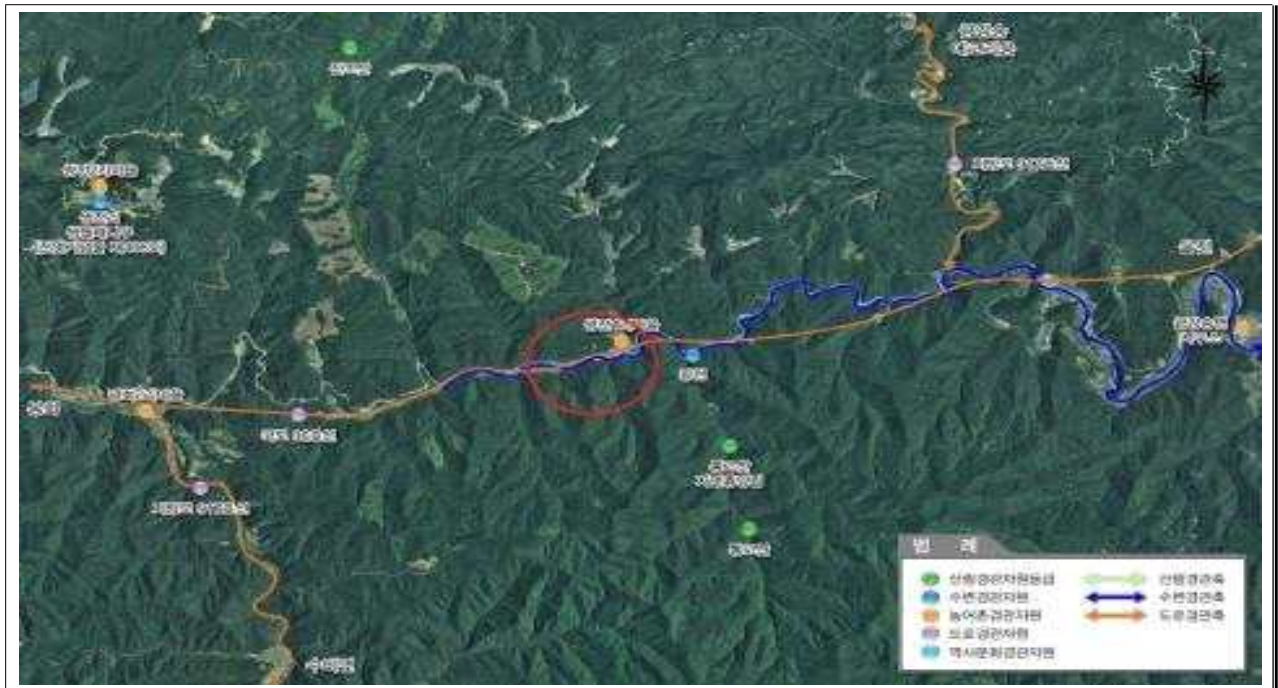
- 위 치 : 금강송면 쌍전리 339번지 일원(국도36호선)
- 사 업 량 : 복합쉼터 A=6,000㎡(특산물 판매장, 휴게음식점, 화장실 등)
- 총사업비 : 3,300백만원(국비 2,000, 군비 1,300) 확보100%
- 사업기간 : 2021. 11. ~ 2024. 6.

☐ 추진상황 및 계획

- 2020. 11. 9. ~ 11. 30. : 기본계획수립용역시행
- 2020. 12. ~ 2022. 6. : 주민설명회(쌍전1리 마을회관)
 - 주민설명회(3회) : 2020. 12. 14, 2022. 5. 27, 2022. 6. 3.
- 2021. 3. 3. : 공모사업 최종 사업대상지 선정(국토부)
- 2021. 11. ~ 2022. 11. : 기본 및 실시설계용역
- 2022. 5. 31. ~ 8. : 지하수(상수도) 개발완료 ⇒ 음용수 100톤
- 2022. 7. 27. : 타 자치단체(합천스마트복합쉼터) 벤치마킹 실시

- 2022. 8. ~ 12. : 주민요구사항 반영 및 행정절차 이행
- 2023. 1. ~ 3. : 공사 계약원가심사(토목, 조경, 건축, 전기)
- 2023. 4. 24. : 시설공사 착공
- 2024. 6. 4. : 시설공사 준공

□ 위치도 및 전경



2] 삼계 ~온정간(국지도69호선) 도로 확장포장

사업구분	<input type="checkbox"/> 신규 <input checked="" type="checkbox"/> 계속 <input type="checkbox"/> 공약 <input type="checkbox"/> 다년도	도로팀
군정방침	<input checked="" type="checkbox"/> 실용적인 경제 <input type="checkbox"/> 차별화된 관광 <input type="checkbox"/> 감동주는 복지 <input type="checkbox"/> 섬기는 군정	

- 국지도69호선 확장포장으로 지역간 교통소통 및 통행 불편해소
- 주민 교통 편의 제공으로 지역경제 활성화 도모

< 2024년 성과목표 >

1. 편입토지 보상 완료 및 착공, 2024년 예산 집행 100%

☐ 사업개요

- 위 치 : 온정면 조금리 일원
- 사 업 량 : 확장포장 L=1.5km(2차로, B=9.5m)
- 총사업비 : 8,000백만원(도비4,000, 군비4,000)

(단위 : 백만원)

구분	계	2023년 까지	2024년	2025년 이후	비고
계	8,000	200	-	7,800	
도비	4,000	-	-	4,000	
군비	4,000	200	-	3,800	

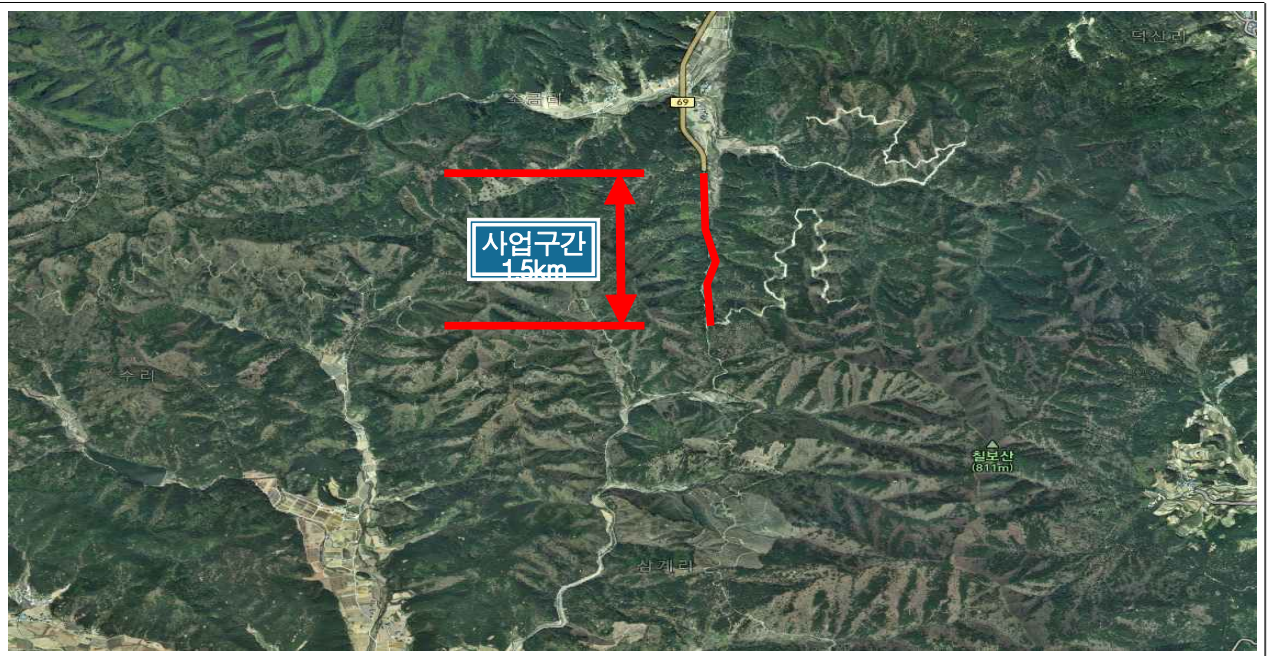
- 사업기간 : 2021. 3. ~ 2025. 12.

☐ 추진상황 및 계획

- 2021. 3. ~ 2022. 7. : 실시설계용역시행
- 2022. 1. ~ 12. : 행정절차 이행 및 편입토지 보상추진
- 2022. 6. ~ 2023. 8. : 소규모환경영향평가 시행
- 2022. 7. ~ 2023. 1. : 생태자연도 등급 변경 완료 (1등급→2,3등급)

- 2023. 5. ~ 2023. 12. : 문화재지표조사 및 소규모재해영향 평가 시행
- 2023. 8. ~ 2024. 2. : 도로구역 결정 및 지적 확정 측량 실시
- 2024. 3. ~ 2024. 6. : 편입토지 보상 협의(22필지, 40,483㎡)
- 2024. 7. ~ 2025. 12. : 공사 추진

☐ 위치도 및 전경



3 기성~봉산간(군도 11호선) 해안도로개설

사업구분	<input type="checkbox"/> 신규	<input type="checkbox"/> 계속	<input checked="" type="checkbox"/> 공약	<input type="checkbox"/> 다년도	도로팀
군정방침	<input checked="" type="checkbox"/> 실용적인 경제 <input type="checkbox"/> 차별화된 관광 <input type="checkbox"/> 감동주는 복지 <input type="checkbox"/> 섬기는 군정				

○ 해안도로 미개설 구간의 개통으로 지역 주민의 원활한 통행과 관광활성화 기대

< 2024년 성과목표 >

1. 편입토지 보상 완료 및 2024년 예산 집행 100%

☐ 사업개요

- 위 치 : 기성면 정명리 ~ 봉산리 일원
- 사 업 량 : 해안도로 개설 L=1.5km(B=8.5m)
- 사 업 비 : 9,700백만원(국비 4,750, 도비 1,425, 군비 3,525)

(단위 : 백만원)

구분	계	2023년 까지	2024년	2025년 이후	비고
계	9,700	200	-	9,500	
국비	4,750	-	-	4,750	
도비	1,425	-	-	1,425	
군비	3,525	200	-	3,325	

○ 사업기간 : 2023. ~ 2026.

☐ 추진상황 및 계획

- 2022. 6. 13. : 동해안권 발전종합계획 신규사업 신청(경상북도)
- 2022. 6. 15. : 동해안권 발전종합계획 신규사업 선정(경상북도)
- 2022. 7. ~ 12. : 타당성조사 및 기본설계 용역 시행

※ 문화관광과 타당성 결과 반영 추진

○ 2023. 1. ~ 2024. 6. : 기본 및 실시설계 용역 시행

※ 주민 의견 협의(4회) 후 노선 확정(23. 9. 12.)

○ 2023. 8. 10. : 경상북도 지방재정투자심사 승인

※ 문화관광과 일괄 추진(동해안 내셔널트레인 조성)

→ 2024년 국비 3억원 확보(용역비-문화관광과)

○ 2024. 7. ~ 12. : 편입토지 및 지장물 보상 추진


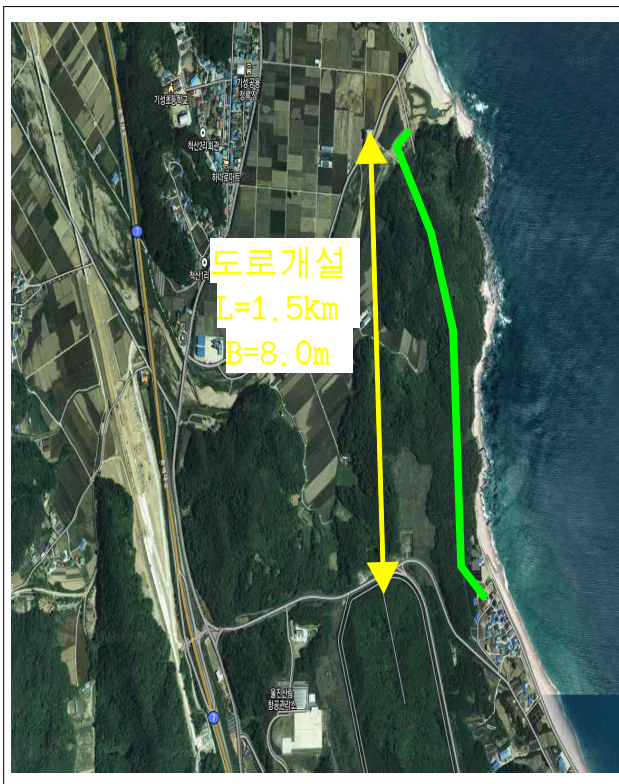
소규모 환경영향 평가 및 행정절차 이행

※ 분할측량, 농지·산지 전용, 감정평가, 보상금 지급 등

○ 2025. 1. : 시설공사 발주 및 착공

○ 2026. 12. : 시설공사 준공

☐ 위치도 및 전경



4 산불피해지역(다천지구) 급경사지 정비사업

사업구분	<input type="checkbox"/> 신규 <input checked="" type="checkbox"/> 계속 <input type="checkbox"/> 공약 <input type="checkbox"/> 다년도	도로팀
군정방침	<input checked="" type="checkbox"/> 실용적인 경제 <input type="checkbox"/> 차별화된 관광 <input type="checkbox"/> 감동주는 복지 <input type="checkbox"/> 섬기는 군정	

○ 위험 도로사면 정비로 쾌적하고 안전한 도로환경 조성

< 2024년 성과목표 >

1. 공사 준공 및 2024년 예산 집행 100%

☐ 사업개요

- 위 치 : 기성면 다천리 산45번지 일원
- 사 업 량 : 사면정비 L=190.0m(계단식 옹벽, 격자블럭, 숏크리트 등)
- 총사업비 : 1,500백만원(국비 1,500 - 특별교부세) 확보100%
- 사업기간 : 2023. 1. ~ 2024. 6.

☐ 추진상황 및 계획

- 2022. 6. : 다천지구 급경사지 위험도평가(D등급)
※ 시특법 2중시설물
- 2022. 10. : 재난특별교부세 사업 확정
- 2023. 1. ~ 5. : 실시설계용역 시행
- 2023. 7. 26. : 공사 착공
- 2024. 6. : 공사 준공

☐ 위치도 및 전경사진



5 회전교차로 설치사업(전환사업)

사업구분	<input type="checkbox"/> 신규 <input checked="" type="checkbox"/> 계속 <input type="checkbox"/> 공약 <input type="checkbox"/> 다년도	도로팀
군정방침	<input checked="" type="checkbox"/> 실용적인 경제 <input type="checkbox"/> 차별화된 관광 <input type="checkbox"/> 감동주는 복지 <input type="checkbox"/> 섬기는 군정	

○ 신호교차로를 회전교차로로 개선하여 교통사고 예방 및 원활한 교통소통 환경 제공

< 2024년 성과목표 >

1. 공사 준공 및 2024년 예산 집행 100%

□ 사업개요 - 4개 지구

- 위 치 : 울진읍 명도리 등 4개 지구
- 사업량 : 회전교차로 설치 4개소
- 총사업비 : 3,000백만원(도비 1,500, 군비 1,500)
- 사업기간 : 2023. 1. ~ 2024. 6.

□ 사업현황

(단위 : 백만원)

사업명	위치		사업량	사업비	비고
	읍·면	리			
계	4지구		4개소	3,000	
명도리 회전교차로 설치(1지구) (농협주유소 앞)	울진	명도리	2차로형 R=38.0m	1,000	쌍구형
명도리 회전교차로 설치(2지구) (북부삼거리)	울진	고성리	2차로형 R=38.0m	400	
수산리 회전교차로 설치 (왕피천공원 입구 사거리)	근남	수산리	1차로형 R=30.0m	800	
노음리 회전교차로 설치 (근남농협 앞 사거리)	근남	노음리	1차로형 R=30.0m	800	

□ 추진계획

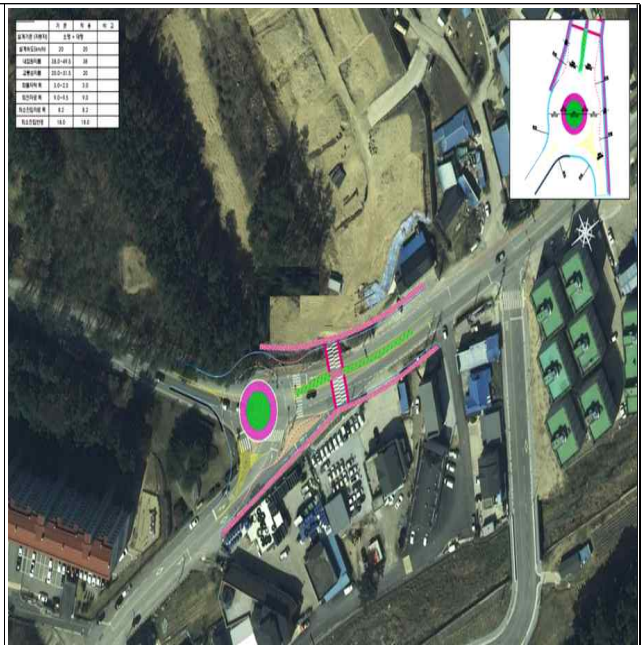
- 2023. 1. ~ 4. : 실시설계용역
- 2023. 5. : 관계기관 협의(도로교통공단, 경찰서) 및 주민의견 수렴
- 2023. 7. : 수산리 및 노음리 지방도917호선 비관리청 공사 시행
⇒ 수산교 인도 데크 설치에 따른 보완 요청
- 2023. 8. : 명도리 공사 계약 원가심사 요청(경상북도)
- 2023. 8. : 명도리(1지구) 공사 계약 원가심사 요청(경상북도)
- 2023. 9. : 명도리(2지구) 용역 착수
수산리 및 노음리 비관리청 협의, 공사원가심사 시행
- 2023. 12. : 수산리 및 노음리 공사 착공
- 2023. 3. : 명도리(2지구) 공사 착공
- 2024. 6. : 공사 준공

□ 명도리 회전교차로

1지구-농협주유소 앞



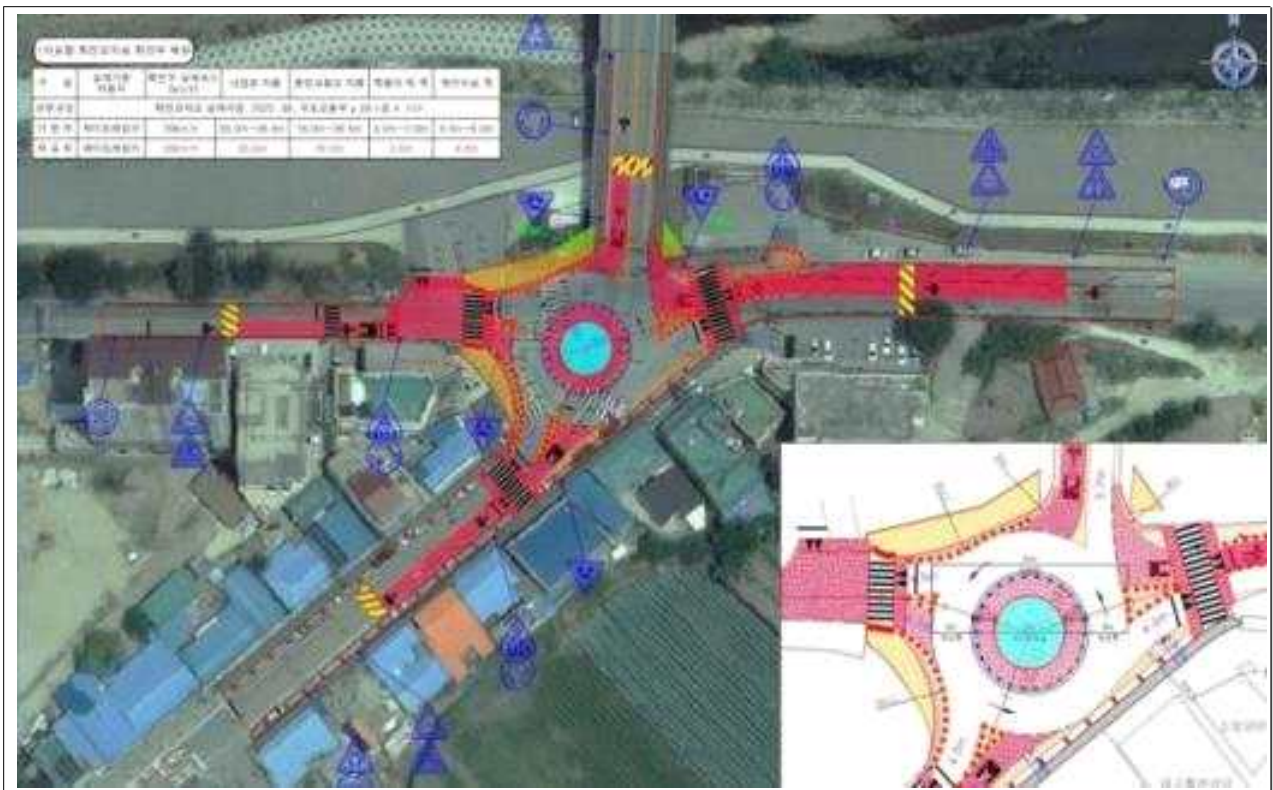
2지구-북부삼거리



□ 수산리 회전교차로



□ 노음리 회전교차로



6 위험도로 구조개선(전환사업)

사업구분	<input type="checkbox"/> 신규 <input checked="" type="checkbox"/> 계속 <input type="checkbox"/> 공약 <input type="checkbox"/> 다년도	도로팀
군정방침	<input checked="" type="checkbox"/> 실용적인 경제 <input type="checkbox"/> 차별화된 관광 <input type="checkbox"/> 감동주는 복지 <input type="checkbox"/> 섬기는 군정	

○ 불합리한 도로구조 개선으로 교통사고 예방 및 도로 기능 향상

< 2024년 성과목표 >

1. 공사 준공 및 2024년 예산 집행 100%

☐ 사업개요 - 2개 지구

- 위 치 : 근남면 구산리 등 2개 지구
- 사업량 : 위험도로 구조개선 2개소
- 총사업비 : 2,000백만원(도비 1,000, 군비 1,000)
- 사업기간 : 2024. 1. ~ 2024. 12.

☐ 사업현황

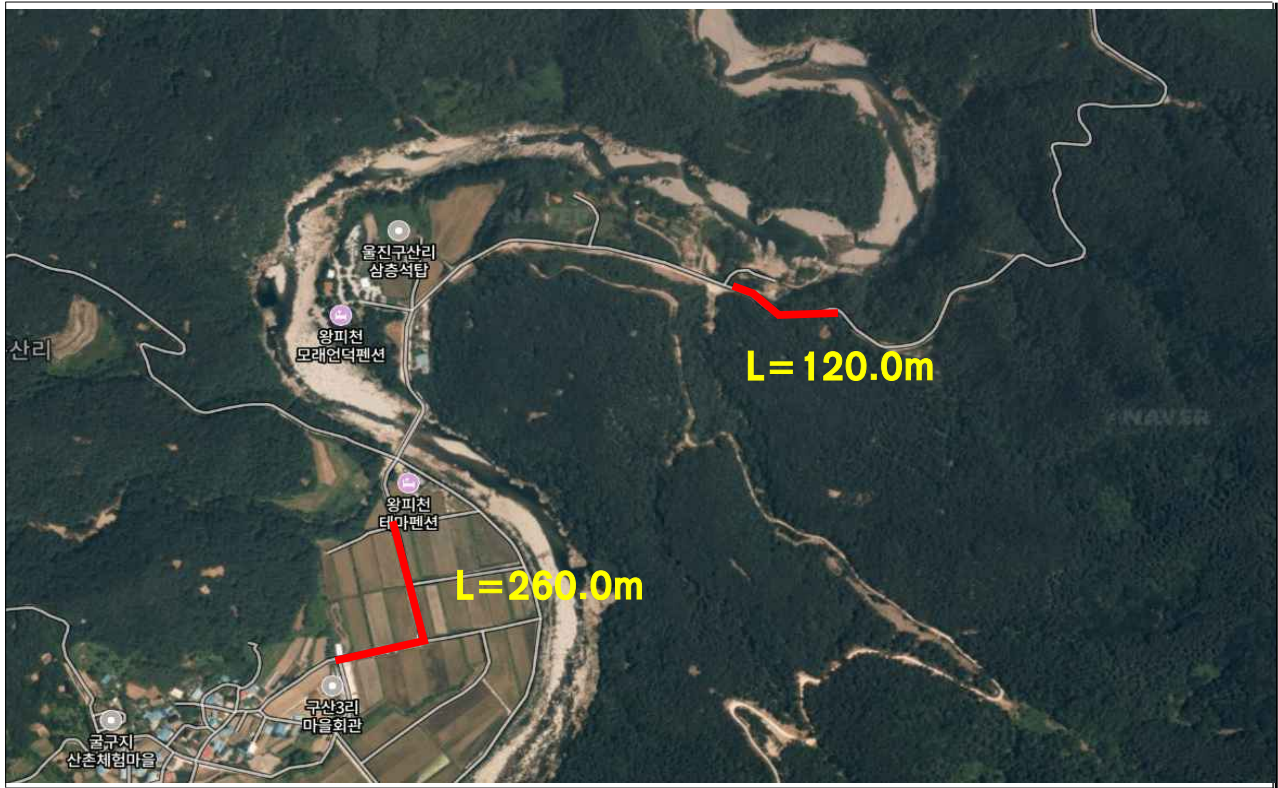
(단위 : 백만원)

사업명	위 치		사업량	사업비	비고
	읍·면	리			
계	2지구			2,000	
위험도로(구산3리) 구조개선사업 (군도9호선)	근남면	구산3리	L=400m B=8.0m	1,000	
위험도로(쌍전2리) 구조개선사업 (면도102호선)	금강송	쌍전2리	L=300m B=8.0m	1,000	

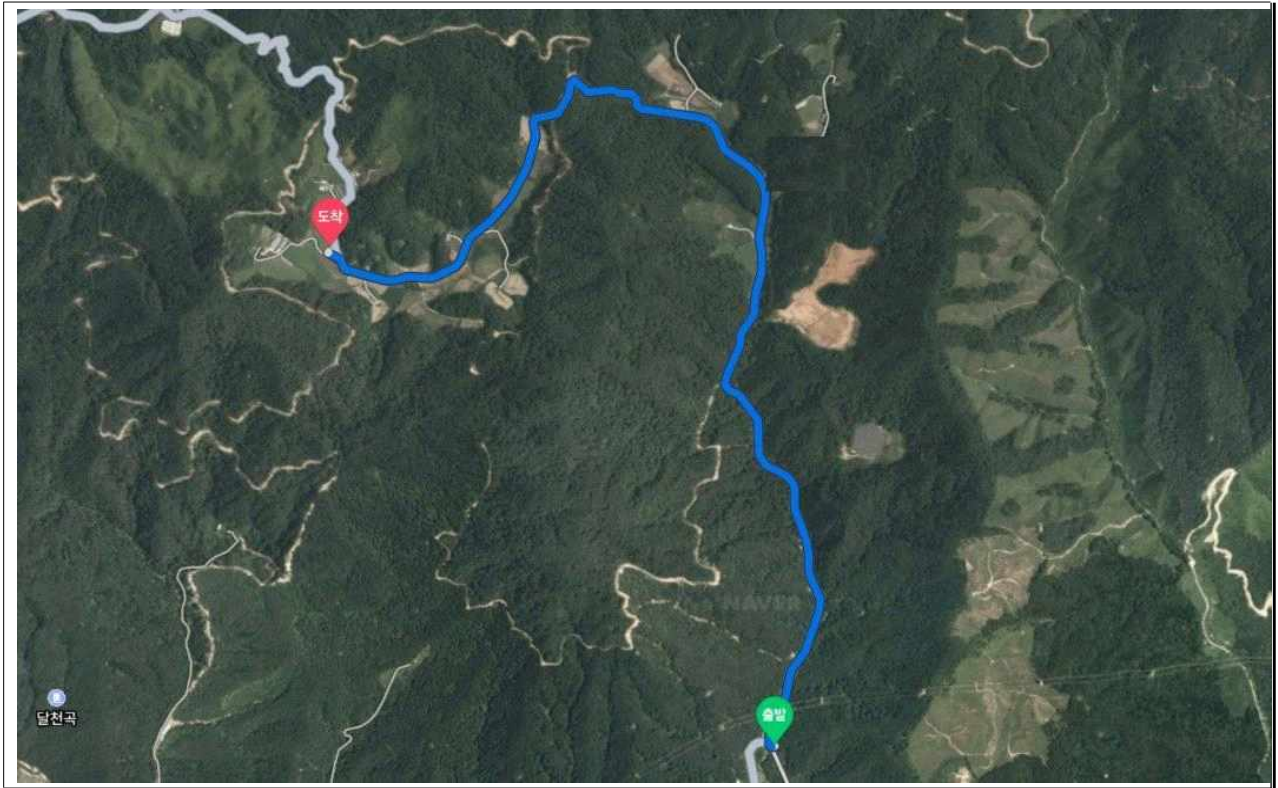
☐ 추진계획

- 2024. 1. ~ 3. : 실시설계용역 및 주민의견 수렴
- 2024. 4. ~ 5. : 행정절차 이행 및 보상협의
- 2024. 6. : 공사 착공
- 2024. 12. : 공사 준공

□ 위치도 및 전경(구산3리)



□ 위치도 및 전경[쌍전1리]



5 군도 확충사업[자체사업]

사업구분	<input type="checkbox"/> 신규 <input checked="" type="checkbox"/> 계속 <input type="checkbox"/> 공약 <input type="checkbox"/> 다년도	도로팀
군정방침	<input checked="" type="checkbox"/> 실용적인 경제 <input type="checkbox"/> 차별화된 관광 <input type="checkbox"/> 감동주는 복지 <input type="checkbox"/> 섬기는 군정	

- 군도 확장포장 사업 추진으로 주민 통행 편의 제공
- 도로 기반시설 확충으로 지역 경제활성화 도모

< 2024년 성과목표 >

1. 공사(용역) 준공 및 2024년 예산 집행 100%

☐ 사업개요 - 6개 지구

- 위 치 : 울진읍 대흥리 등 6개 지구
- 사 업 량 : 도로확장포장 사업 등, L=1.27km
- 사 업 비 : 1,275백만원(군비 100%)
- 사업기간 : 2024. 1. ~ 12.

☐ 사업현황

(단위 : 백만원)

사 업 명	위 치		사업량 (km)	사업비	비고
	읍·면	리			
계	6지구		1.27	1,275	
대흥리(군도5호선) 포장공사	울진	신림리 ~대흥리	0.5	100	
거일리(군도6호선) 월파방지시설 설치공사	평해	거일1,2리	0.23	50	설계비
노음1리(군도9호선)성류굴길 보행로 설치 마무리공사	근남	노음1리	0.2	800	
봉산리(군도11호선) 월파방지시설 설치공사	기성	봉산1,2리	0.1	200	
덕인~삼율간(군도6호선)도로 선형개량공사	온정	덕인1리	0.14	25	설계비
봉평1리(군도20호선) 배수로 설치공사	죽변	봉평1리	0.1	100	

1 울진대로 건설사업

사업구분	<input type="checkbox"/> 신규	<input checked="" type="checkbox"/> 계속	<input type="checkbox"/> 공약	<input checked="" type="checkbox"/> 다년도	도로팀
군정방침	<input checked="" type="checkbox"/> 실용적인 경제	<input type="checkbox"/> 차별화된 관광	<input type="checkbox"/> 감동주는 복지	<input type="checkbox"/> 섬기는 군정	

- 울진대로 4차로 확장으로 주민 통행 편의 제공
- 도로 기반시설 확충으로 지역 경제활성화 도모

[아영레미콘 ~ 북부삼거리] - 착공

☐ 사업개요

- 위 치 : 울진읍 고성리 일원(군도 20호선, 도시계획도로)
- 사업량 : 도로확장포장 L=0.44km(4차로, B=20m)
- 총사업비 : 3,300백만원(군비)
- 사업기간 : 2022. 1. ~ 2024. 8.

☐ 추진상황 및 계획

- 2018. 2. 26. : 도로구역고시 및 도시계획시설결정 협의
- 2021. 5. 20. : 1차 구간(아영레미콘~폐차장) 공사준공(L=0.7km)
- 2022. 2. 22. : 공사 계약원가 및 일상감사 심사
- 2022. 5. : 소규모재해영향평가 용역
- 2022. 6. : 편입토지 및 보상 추진(30필지/5,057㎡)
- 2022. 12. : 공사 착공(공정률 40%)
 - 중형배수관 설치 및 옹벽 블록 설치 중
- 2024. 8. : 공사 준공

[북부삼거리 ~ 남대천교] - 설계 용역 시행 예정

□ 사업개요

- 사업내용 : 도로확장포장 L=0.78km(4차로, B=20m)
- 총사업비 : 6,000백만원(군비)

(단위 : 백만원)

구분	계	2023년 까지	2024년	2025년 이후	비고
계	6,000	-	150	5,850	
군비	6,000	-	150	5,850	

- 사업기간 : 2024. 1. ~ 2026. 12.

□ 추진계획

- 2024. 1. ~ 6. : 잔여구간 실시설계용역(L=0.78km)
- 2024. 7. ~ 12. : 도로구역 결정 등 행정절차 이행 및 편입토지 보상 협의
- 2025. 1. ~ 2026. 12. : 공사 시행

□ 위치도



6 농어촌도로 확충사업[자체사업]

사업구분	<input checked="" type="checkbox"/> 신규	<input checked="" type="checkbox"/> 계속	<input type="checkbox"/> 공약	<input checked="" type="checkbox"/> 다년도	도로팀
군정방침	<input type="checkbox"/> 실용적인 경제	<input type="checkbox"/> 차별화된 관광	<input checked="" type="checkbox"/> 감동주는 복지	<input type="checkbox"/> 섬기는 군정	

- 농어촌도로 확장포장으로 주민 통행 편의 제공
- 도로 기반시설 확충으로 지역 경제 활성화 도모

< 2024년 성과목표 >

1. 공사(용역) 준공 및 2024년 예산 집행 100%

☐ 사업개요 - 10개 지구

- 위 치 : 죽변면 화성리 등 10개 지구
- 사 업 량 : 도로확장포장 등 L=5.30km
- 사 업 비 : 850백만원(군비 100%)
- 사업기간 : 2024. 1. ~ 12.

☐ 사업현황

(단위 : 백만원)

사 업 명	위 치		사업량 (km)	사업비	비고
	읍·면	리			
계	10개 지구		5.30	850	
화성2리(리도206호선)진입도로 확장포장공사	죽변	화성2리	0.5	400	차수공사 부족분
읍남4리(농도303호선) 포장공사	울진	읍남4리	0.4	70	
사계리(리도206호선)확장포장공사	북	사계리	0.63	50	설계비
주인3리(리도203호선)확장포장공사	북	주인3리	1.8	20	설계비
전곡리(리도204호선)진입로 확장공사	금강송	전곡리	0.1	20	설계비
신흥2리(면도103호선)옹벽보수공사	매화	신흥2리	0.02	30	
황보2리(면도103호선)진입도로 확장포장공사	기성	황보2리	0.85	20	설계비
후포리 3-7도로(리도205호선) 선형개량공사	후포	후포리	0.2	100	보상비
대흥리(본동) 마을진입도로 개설공사	울진	대흥리	0.6	70	설계비
쌍전1리 불근동(농도307호선)도로보수공사	금강송	쌍전1리	0.2	70	

1 소곡~고목간(리도215호선) 도로 개설사업

사업구분	<input type="checkbox"/> 신규	<input checked="" type="checkbox"/> 계속	<input type="checkbox"/> 공약	<input checked="" type="checkbox"/> 다년도	도로팀
군정방침	<input checked="" type="checkbox"/> 실용적인 경제	<input type="checkbox"/> 차별화된 관광	<input type="checkbox"/> 감동주는 복지	<input type="checkbox"/> 섬기는 군정	

- 소곡리~ 고목리 도로연결로 주민 통행 편의 제공
- 도로 기반시설 확충으로 지역경제 활성화 도모

□ 사업개요

- 위 치 : 북면 소곡리 ~ 고목리 일원
- 사업내용 : 도로확장포장 L=1.18km(B=6.5m)
- 총사업비 : 3,550백만원(군비)

(단위 : 백만원)

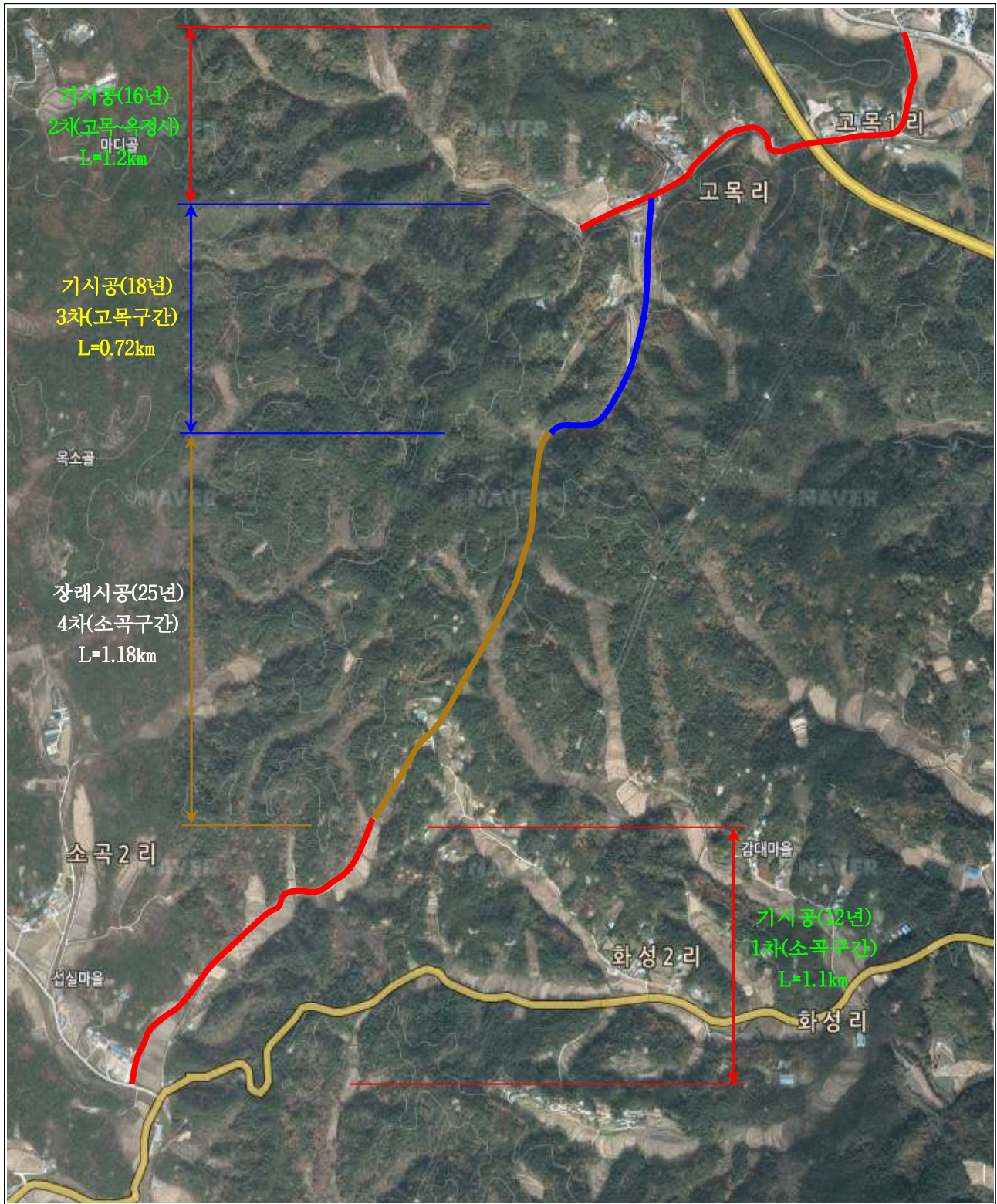
구분	계	2023년 까지	2024년	2025년 이후	비고
계	3,550	50	100	3,400	
군비	3,550	50	100	3,400	

- 사업기간 : 2023. 5. ~ 2026. 12.

□ 추진상황 및 계획

- 2023. 5. ~ 12. : 기본계획 용역 시행
- 2024. 1. ~ 6. : 편입토지 보상 추진(55필지, 18,657㎡)
- 2024. 7. ~ 12. : 실시설계용역 및 행정절차 이행
- 2025. 1. : 공사 착공
- 2026. 12. : 공사 준공

□ 위 치 도



7 울진군 도로대장 전산화 및 관리시스템 구축 용역

군정방침

☒ 실용적인 경제

☐ 차별화된 관광

☐ 감동주는 복지

☐ 섬기는 군정

- 도로대장 전산화로 체계적인 도로 관리 및 민원의 효율적 처리
- 공유재산의 효율적인 관리로 행정업무의 능률 향상

□ 사업개요

- 사업량 : 군도L=155.42km(13개 노선)도로대장 작성 및 전산화
- 사업비 : 1,490백만원(군비 100%)

(단위 : 백만원)

구분	계	2023년 까지	2024년(추경)	2025년 이후	비고
계	1,490	600	890	-	
군비	1,490	600	890	-	

- 사업기간 : 2023. ~ 2024.

□ 추진상황

- 2023. 7. ~ 8. : 계약 심사 및 일상 감사 완료
- 2023. 8. 8. : 일상 감사 완료
- 2023. 11. : 협상에 의한 계약 제안평가 완료 및 착수(1차분)

□ 향후계획

- 2024. 6. : 2차분 용역 착수
- 2024. 10. : 총괄 용역 준공

8 너릿골지구 자연재해위험지구 정비사업

사업구분	<input type="checkbox"/> 신규 <input checked="" type="checkbox"/> 계속 <input type="checkbox"/> 공약 <input checked="" type="checkbox"/> 다년도	하천팀
군정방침	<input type="checkbox"/> 실용적인 경제 <input type="checkbox"/> 차별화된 관광 <input type="checkbox"/> 감동주는 복지 <input checked="" type="checkbox"/> 섬기는 군정	

○ 상습 침수 지구를 정비하여 울진군민의 생명과 재산피해 예방

< 2024년 성과목표 >

1. 너릿골지구 자연재해위험지구 정비사업 준공 (2024. 12월까지)

□ 사업개요

- 위 치 : 평해읍 삼달리 653-1번지 일원
- 사 업 량 : 하천축제 및 호안 L=2.27km, 교량 4개소, 사방댐 1개소 등
- 사업기간 : 2021. 3.~2024. 12.(4년간)
- 총사업비 : 4,464만원 (국비 2,232, 지방비 2,232)

(단위 : 백만원)

구분	총 사업비	2021년	2022년	2023년	2024년	비고
계	4,464	180	1,000	1,442	1,842	
국비	2,232	90	500	721	921	
도비	670	27	150	216	277	
군비	1,562	63	350	505	644	

□ 추진실적 및 계획 (현 공정율 : 68%)

- 2020. 09. 11. : 자연재해 위험지구 지정
- 2021. 08. 26. : 주민설명회 개최
- 2022. 03.~07. : 사전설계검토 협의(경상북도 자연재난과)
- 2022. 10. 14. : 공사착공(총괄분, 1차분)
- 2023. 02. 21. : 공사착공(2차분)
- 2023. 03. 24. : 주민설명회 개최(2차)
- 2023. 07. 15. : 1차분 공사준공
- 2023. 11. 30. : 2차분 공사준공
- 2024. 01.~ : 공사착공(3차분) 시행 예정
- 2024. 12. 30. : 공사준공 예정

□ 위치도 및 전경



9

화방천 정비사업(지방이양사업)

사업구분

☐ 신규☒ 계속☐ 공약☒ 다년도

하천팀

군정방침

☐ 실용적인 경제☐ 차별화된 관광☐ 감동주는 복지☒ 섬기는 군정

○ 미개수된 소하천을 정비하여 울진군민의 생명과 재산피해 예방

< 2024년 성과목표 >

1. 화방천 정비사업 준공 (2024. 12월까지)

☐ 사업개요

- 위 치 : 울진읍 고성리~죽변면 화성리 일원
- 사업량 : 축제 및 보축 L=0.52km, 교량 3개소 등
- 사업기간 : 2021. 3.~2024. 12.(4년간)
- 총사업비 : 5,022백만원

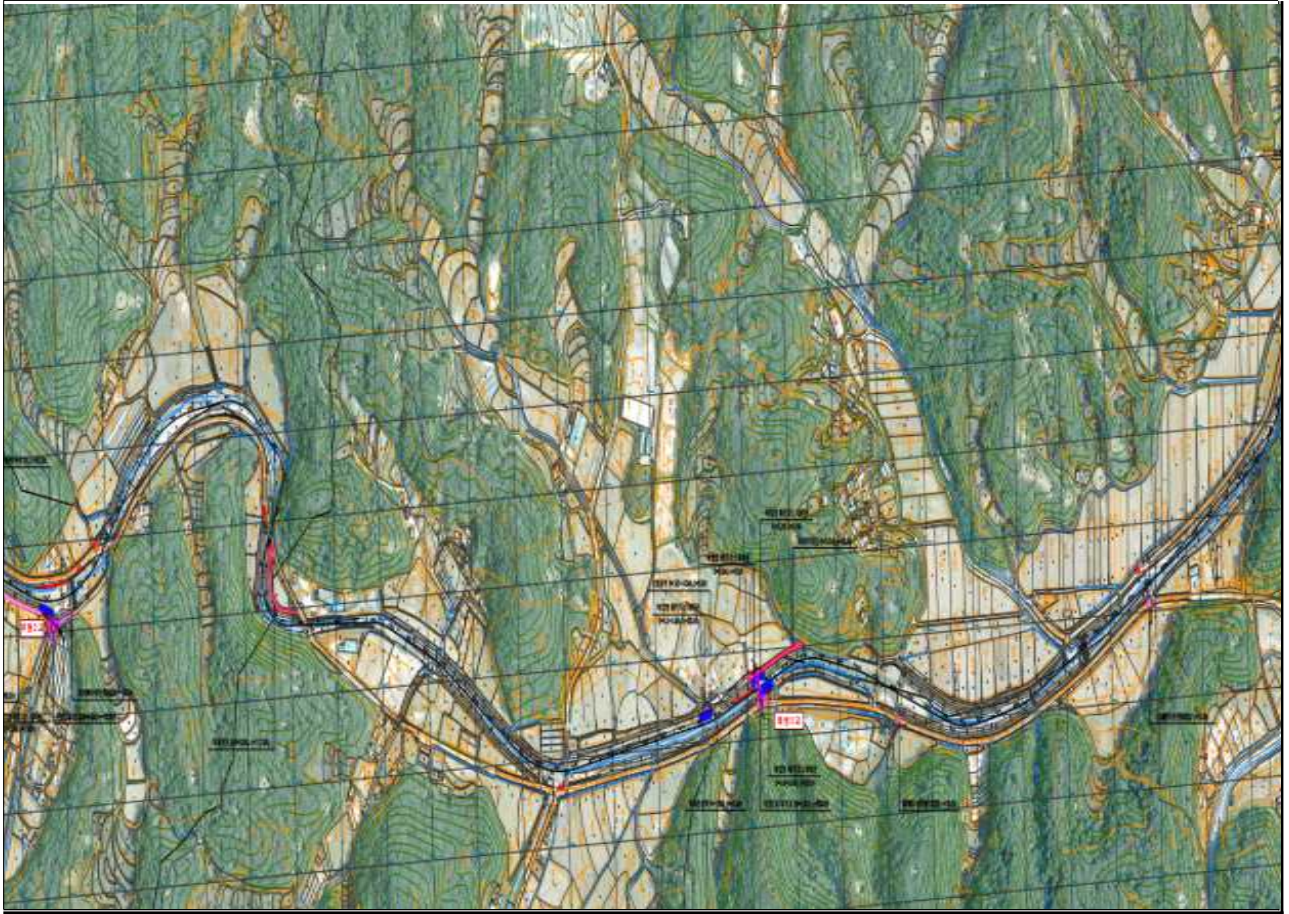
(단위 : 백만원)

구분	총 사업비	2021년	2022년	2023년	비고
계	5,022	892	3,000	1,130	
군비	5,022	892	3,000	1,130	

☐ 추진실적 및 계획 (현 공정율 : 12%)

- 2019. 1. 29. : 소하천 정비사업 신청(울진군⇒경상북도)
- 2021. 3. 25. : 실시설계용역 착수
- 2021. 9. 28. : 주민설명회 개최
- 2022. 10. ~ 2023. 1. : 사전설계검토 협의(경상북도 자연재난과)
- 2023. 2. : 계약원가심사 실시
- 2023. 4. 10. : 공사착공
- 2024. 12. : 공사준공 예정

□ 계획평면도 및 전경



10 울진군 소하천정비종합계획(변경) 수립 용역

사업구분	<input checked="" type="checkbox"/> 신규 <input type="checkbox"/> 계속 <input type="checkbox"/> 공약 <input checked="" type="checkbox"/> 다년도	하천팀
군정방침	<input type="checkbox"/> 실용적인 경제 <input type="checkbox"/> 차별화된 관광 <input type="checkbox"/> 감동주는 복지 <input checked="" type="checkbox"/> 섬기는 군정	

- 관내 소하천을 종합적으로 조사·분석하여 소하천 정비계획을 재수립하고
기본방향을 설정하여 지속가능한 개발을 통해 안전한 군민생활 도모
※ 소하천정비법 제6조1항에 의거 10년마다 재수립(2015.01.31. 고시)

< 2024년 성과목표 >

1. 소하천 26개소 현황조사 및 종합계획(안) 수립 (2024. 12월까지)

☐ 사업개요

- 위 치 : 울진군 지내
- 사업기간 : 2024. 2. ~ 2025. 12.
- 사업량 : 소하천정비종합계획(변경)용역 1식, 전략환경영향평가용역 1식
- 사업대상 : 봉오소하천 등 26개소(L=42.14km)
- 사업비 : 1,750백만원(군비: '24년 700백만원, '25년 1,050백만원)

☐ 추진계획

- 2024. 01. : 수행업체 선정을 위한 행정절차(PQ) 이행
- 2024. 03. : 소하천정비종합계획(변경) 용역 착수
- 2024. 12. : 소하천 현황조사 및 종합계획(안) 수립
- 2025. 02. : 주민설명회 실시
- 2025. 06. : 소하천심의위원회 개최 및 관계부서 협의
- 2025. 09. : 종합계획(변경) 승인 신청(경상북도)
- 2025. 12. : 소하천정비종합계획(변경) 용역 준공

☐ 기대효과

- 소하천의 정비·이용·관리 및 보전에 관한 사항을 종합적으로 검토하고
설정하여 향후 소하천정비의 기본 지침으로 활용함으로써 재해 예방 및
생활환경 개선

11 하천 정비사업 [자체사업]

사업구분	<input checked="" type="checkbox"/> 신규	<input type="checkbox"/> 계속	<input type="checkbox"/> 공약	<input type="checkbox"/> 다년도	하천팀
군정방침	<input checked="" type="checkbox"/> 실용적인 경제	<input type="checkbox"/> 차별화된 관광	<input type="checkbox"/> 감동주는 복지	<input checked="" type="checkbox"/> 섬기는 군정	

☐ 사업개요

- 위 치 : 관내 7개 읍·면 일원
- 사 업 량
 - 지방하천 정비사업
 - 울진남대천 정비사업 등 6건(L= 1.35km)
 - 소하천 정비사업
 - 귀골소하천 정비사업 등 15건(L= 4.78km)
- 사 업 비 : 21개소 3,760백만원
 - 지방하천 정비사업 : 1,150백만원
 - 소 하 천 정비사업 : 2,610백만원
- 사업기간 : 2024. 01. ~ 12.(1년간)

☐ 추진계획

- 2023. 08. : 2024년 예산 편성자료 제출(읍·면⇒군)
- 2024. 01. ~ 02. : 실시설계용역 추진
- 2024. 03. : 공사 착공
- 2024. 12. : 공사 준공 예정

□ 하천 정비사업 대상지 조서

(단위 : 백만원)

구 분	사 업 명	위 치		사업량 (km)	사업비	비 고
		읍·면	리			
합 계		21건		6.13	3,760	
지방하천 정비사업	소 계	6건		1.35	1,150	
	울진남대천 정비사업	울진	읍내1	0.12	150	
	산사천 정비사업	울진	읍남1	0.1	200	
	평해남대천 정비사업	평해	월송2	0.08	50	
	온정천 정비사업	온정	소태3	0.25	250	
	울진남대천 저수호안 보수공사	울진	읍내	0.5	200	
	매화천 제방정비공사	매화	매화	0.3	300	
소하천 정비사업	소 계	15건		4.78	2,610	
	귀골소하천 정비사업	울진	읍남4	0.1	100	
	화방소하천 정비사업	울진	호월1	0.1	100	
	학곡소하천 정비사업	평해	학곡2	0.67	150	
	수구목이소하천 정비사업	북	나곡4	0.2	150	
	재말소하천 정비사업	북	사계2	0.2	150	
	절골소하천 정비사업	북	주인3	0.4	300	
	가는소하천 정비사업	북	부구3	0.1	100	
	골안소하천 정비사업	근남	진북1	0.07	100	
	갈마골천 제방정비공사	매화	길곡	0.4	60	
	녹정소하천 정비사업	온정	소태1	0.12	500	
	부달소하천 정비사업	온정	선구2	1.2	300	
	외선미소하천 정비사업	온정	외선미2	0.8	150	
	매정소하천 정비사업	죽변	후정2	0.1	100	
	꽃방소하천 정비사업	죽변	화성1	0.2	200	
	석골소하천 정비사업	후포	금음1	0.12	150	

12 황보지구 자연재해위험개선지구 정비사업

사업구분	<input type="checkbox"/> 신규 <input checked="" type="checkbox"/> 계속 <input type="checkbox"/> 공약 <input type="checkbox"/> 다년도	농업기반팀
군정방침	<input checked="" type="checkbox"/> 실용적인 경제 <input type="checkbox"/> 차별화된 관광 <input type="checkbox"/> 감동주는 복지 <input type="checkbox"/> 섬기는 군정	

- 상습가뭄지구의 지하댐 건설로 안정적인 농업용수 공급을 통한 농민들의 영농편익 증진 및 소득향상 기여

< 2024년 성과목표 >

1. 황보지구 자연재해위험개선지구 정비사업 공사 준공

□ 사업개요

- 위 치 : 기성면 황보리 및 평해읍 오곡리 일원
- 사 업 량 : 지하댐 L=121m(H=15m), 수직형 집수정 4기, 송수관로 L=4.1km
- 사업기간 : 2021. 1. ~ 2024. 12.
- 사 업 비 : 5,340백만원(국비 2,670, 도비 801, 군비 1,869)

(단위 : 백만원)

구분	총 사업비	2021년	2022년	2023년	비고
계	5,340	240	1,000	4,100	
국비	2,670	120	500	2,050	
도비	801	36	150	615	
군비	1,869	84	350	1,435	

□ 추진상황 및 계획

- 2020. 9. 11. : 자연재해위험지구 지정
- 2021. 2. 22. : 한국농어촌공사 위·수탁 협약 체결
- 2021. 6. 28. : 기본 및 실시설계용역 착수(실시설계 부분)
- 2022. 4. 13. : 주민설명회 개최(오곡2리)
- 2022. 8. 17. : 사전설계 검토 심의(경상북도)

- 2023. 2. 6. : 한국농어촌공사 위·수탁 협약 해지
- 2023. 10. 26. : 계약원가심사 의뢰
- 2023. 11. 11. : 계약원가심사 및 일상감사 완료
- 2023. 12. 22. : 시설공사 착공
- 2024. 12. : 시설공사 준공

□ 기대효과

- 지하댐 건설을 통한 안정적인 농업용수 공급으로 농민들의 영농편익 증진

□ 위치도 및 계획평면도



13 농업생산기반 조성사업

사업구분	<input checked="" type="checkbox"/> 신규	<input type="checkbox"/> 계속	<input type="checkbox"/> 공약	<input type="checkbox"/> 다년도	농업기반팀
군정방침	<input checked="" type="checkbox"/> 실용적인 경제	<input type="checkbox"/> 차별화된 관광	<input type="checkbox"/> 감동주는 복지	<input type="checkbox"/> 섬기는 군정	

○ 농업생산기반시설의 조성 및 개·보수를 통해 지역 농민들의
영농편익 증진

< 2024년 성과목표 >

1. 농업생산기반 조성공사 착공 (2024. 2월까지)
2. 농번기 전 시설공사 70% 준공 (2024. 5월까지)

☐ 사업개요

- 위 치 : 관내 10개 읍·면 일원
- 사 업 량 : 25개 지구
 - 수리시설 개·보수사업 ⇒ 10지구, 1,520백만원
 - 호월1리 마을회관 앞 노후도수로 개체공사 등 10지구
 - 한발대비 용수개발사업 ⇒ 5지구, 790백만원
 - 하점성 농업용 관정 설치공사 등 5지구
 - 기계화 경작로 확·포장사업 ⇒ 4지구, 490백만원
 - 고성2리 기계화경작로 아스콘포장공사 등 4지구
 - 노후 취입보 정비 ⇒ 6지구, 1,700백만원
 - 행곡3리 불앞보 개체공사 등 6지구
- 사 업 비 : 4,500백만원
- 사업기간 : 2024. 1. ~ 12.

☐ 추진실적 및 계획

- 2023. 12. ~ 2024. 1. : 농업생산기반 조성사업 실시설계용역 시행
- 2024. 2. ~ 2024. 12.: 시설공사 착공 및 준공

□ 사업조서

구 분	사 업 명	위 치		사업량 (km)	사업비 (백만원)	비 고
		읍·면	리			
합 계		25지구			4,500	
수리시설 개·보수사업	소 계	10지구		3.17	1,520	
	호월1리 마을회관 앞 노후도수로 개체공사	울진	호월1	0.32	200	
	학곡2리(동팔) 배수로 설치공사	평해	학곡2	0.12	80	
	소곡2리 용배수로 설치공사	북	소곡2	0.15	100	
	상당리 농수로 설치공사	북	상당	0.12	80	
	구산4리 노후용배수로 개체공사	근남	구산4	0.78	300	
	행곡1리 용배수로 정비공사	근남	행곡1	0.28	150	
	구산1리 용배수로 개체공사	근남	구산1	0.4	200	
	기양3리(도내들) 용수로 개체공사	매화	기양3	0.3	150	
	후정1리(구정골) 배수로 설치공사	죽변	후정1	0.5	200	
	봉평2리(동요들) 용배수로 설치공사	죽변	봉평2	0.2	60	
한발대비 용수개발	소 계	5지구			790	
	산포2리 관정 정비공사	근남	산포2	정비 1식	150	
	금매1리 농업용 관정 개발공사	매화	금매1	1공 개발	170	

구 분	사 업 명	위 치		사업량 (km)	사업비 (백만원)	비 고
		읍·면	리			
한발대비 용수개발	소태3리 양수장 정비공사	온정	소태3	정비 1식	100	
	광품2리 양수장 정비공사	온정	광품2	정비 1식	200	
	후포3리(실배)농업용 암반관정 개발공사	후포	후포3	1공 개발	170	
기계화경작로 확포장사업	소 계	4지구		1.95	490	
	고성2리 기계화경작로 아스콘포장공사	울진	고성2	0.3	100	
	척산3리(사기천)기계화경작로 포장공사	기성	척산3	0.45	100	
	노음3리(도촌들) 농로개설공사	근남	노음3	0.2	120	
	삼달1리(돈무끝들) 농로포장공사	평해	삼달1	1.0	70	
노후취입보 정비	소 계	6지구			1,700	
	행곡3리 불앞보 개채공사	근남	행곡3		1,500	
	취입보 5개소 (수곡2, 하당, 다천1, 매화2, 구산2)	울진군	관내		200	

VI 특수시책

1 지방도917호선(해안도로) 시설물 보강사업 추진

군정방침

☒ 실용적인 경제

☐ 차별화된 관광

☐ 감동주는 복지

☐ 섬기는 군정

- 최근 기후 온난화로 해안 침식과 너울성 파도 등 모래이동에 따라 지방도(해안도로) 구조물 옹벽(방파) 전도의 사전예방을 위한 도로보호 시설물 설치 필요

< 2024년 성과목표 >

1. 기본 및 실시설계용역 준공 및 공사 착공

□ 사업개요

- 위 치 : 매화면 덕신리~근남면 산포리 745-2번지 일원
- 사업량 : L=3.2km(9개 지구 방파옹벽 및 T.T.P 보강 등)
- 총사업비 : 378억원(국비 175, 도비 203) ※ 경상북도 시행

(단위 : 백만원)

구분	계	2023년 까지	2024년	2025년 이후	비고
계	37,800	2,800	2,400	32,600	
국비	17,500	-	1,200	16,300	
도비	20,300	2,800	1,200	16,300	

- 사업기간 : 2023. ~ 2026.(4년간)

□ 사업계획



구 간	연장(km)	피해현황	보강공법	사업비(백만원)	비 고
합 계	3.2	9지구		37,800	
망양정	0.25	월파, 모래유입 및 해안침식 반복	• 반파공+T.T.P설치	2,700	
산포교회	0.25	월파, 도로파손	• T.T.P설치	3,175	

구 간	연장 (km)	피해현황	보강공법	사업비 (백만원)	비 고
춧대바위	0.50	월파, 도로결빙 낙석	• T.T.P설치	6,350	
송스데이	0.25	월파, 모래유입 및 해안침식 반복	• T.T.P설치	2,025	
중앙교회 남측	0.25	월파, 모래유입 및 해안침식 반복	• 반파공+T.T.P설치	2,070	
두리수산	0.25	월파, 노면결빙 싱크홀	• T.T.P보강	2,900	
오산3리	0.50	월파, 도로결빙	• T.T.P설치	5,500	
수산과학원	0.70	월파, 모래유입 및 해안침식 반복	• T.T.P설치	5,670	
오산2리 마을앞	0.25	월파, 모래유입 주택파손	• T.T.P설치	2,550	
설계비, 감리비				4,860	

□ 추진실적 및 계획

- 2021. 8. : 2022년 신규사업 반영 건의(경상북도)
- 2022. 8. 22. : 자연재해위험개선지구 지정 고시
- 2023. 8. 3. ~ 2024. 8. 4. : 기본 및 실시설계용역 추진
- 2023. 9. 7. : 기본 및 실시설계용역 착수 보고회 개최(경상북도)
- 2023. 11. 9. : 주민설명회 1차 개최(경북도)-오산3리, 근남면
- 2024. 8. 3. : 실시설계 준공 및 행정절차 이행
- 2024. 12. : 시설공사 착수 예정

□ 위치도 및 현황

위 치 도	현 황 사 진
 <p>망암정 A-1 (망암정)</p> <p>산포2리</p> <p>산포3리 A-2 (산포교회)</p> <p>A-3 (롯데바위)</p> <p>진북1리 A-4 (송스데이)</p> <p>A-5 (중앙교회남측)</p> <p>진북2리</p> <p>A-6 (두리수신)</p> <p>A-7 (오산3리)</p> <p>오산3리</p> <p>A-8 (수신과학원)</p> <p>오산2리 A-9 (오산2리)</p> <p>오산항</p>	

2 울진대로 건설사업(지방도917호선) 추진

군정방침

- ☒ 실용적인 경제 ☐ 차별화된 관광 ☐ 감동주는 복지 ☐ 섬기는 군정

- 국도36호선과 동해선(포항-삼척)철도 울진역을 연결하는 시가지 교통소통원할
- 국도36호선 개통으로 시가지 교통량 증가에 따른 교통분산과 주변지역 개발촉진 도모

< 2024년 성과목표 >

1. 실시설계용역 준공

☐ 사업개요

- 위 치 : 근남면 수산리(남부교차로) ~ 울진읍 고성리(남대천교)
- 사 업 량 : L=2.62km(4차로 B=20m)
- 사 업 비 : 320억원(도비204, 군비116)

(단위 : 백만원)

구분	계	2023년 까지	2024년	2025년 이후	비고
계	32,000	1,400	-	29,600	
도비	20,400	1,400	-	19,000	
군비	11,600	-	-	11,600	

- 사업기간 : 2023. ~ 2026.(4년간)

☐ 추진상황

- 2022. 2. 18, 5. 10 : 시가지내 지방도 917호선 개설 건의(2회)
- 2022. 6. 13. : 울진대로 4차로 확장포장 추진에 따른 의견조회(경북도)
 - 사업비 분담(울진군) : 공사비 30%, 보상비(20억)
- 2022. 6. 20. : 울진대로 4차로 확장포장 추진에 따른 의견제출(울진군)
- 2022. 9. 30. : 실시설계 용역 사업수행능력 평가
- 2022. 11. 24. : 실시설계 용역 착수(경상북도)
- 2023. 4. ~ 5. : 실시설계에 따른 관계 기관 협의
(소방서, 국가철도공단, 울진군 관련 부서)

- 2023. 6. 30. : 1차 주민설명회 개최(울진읍사무소)
- 2023. 9. 13. : 2차 주민설명회 개최(읍남1리 마을회관)

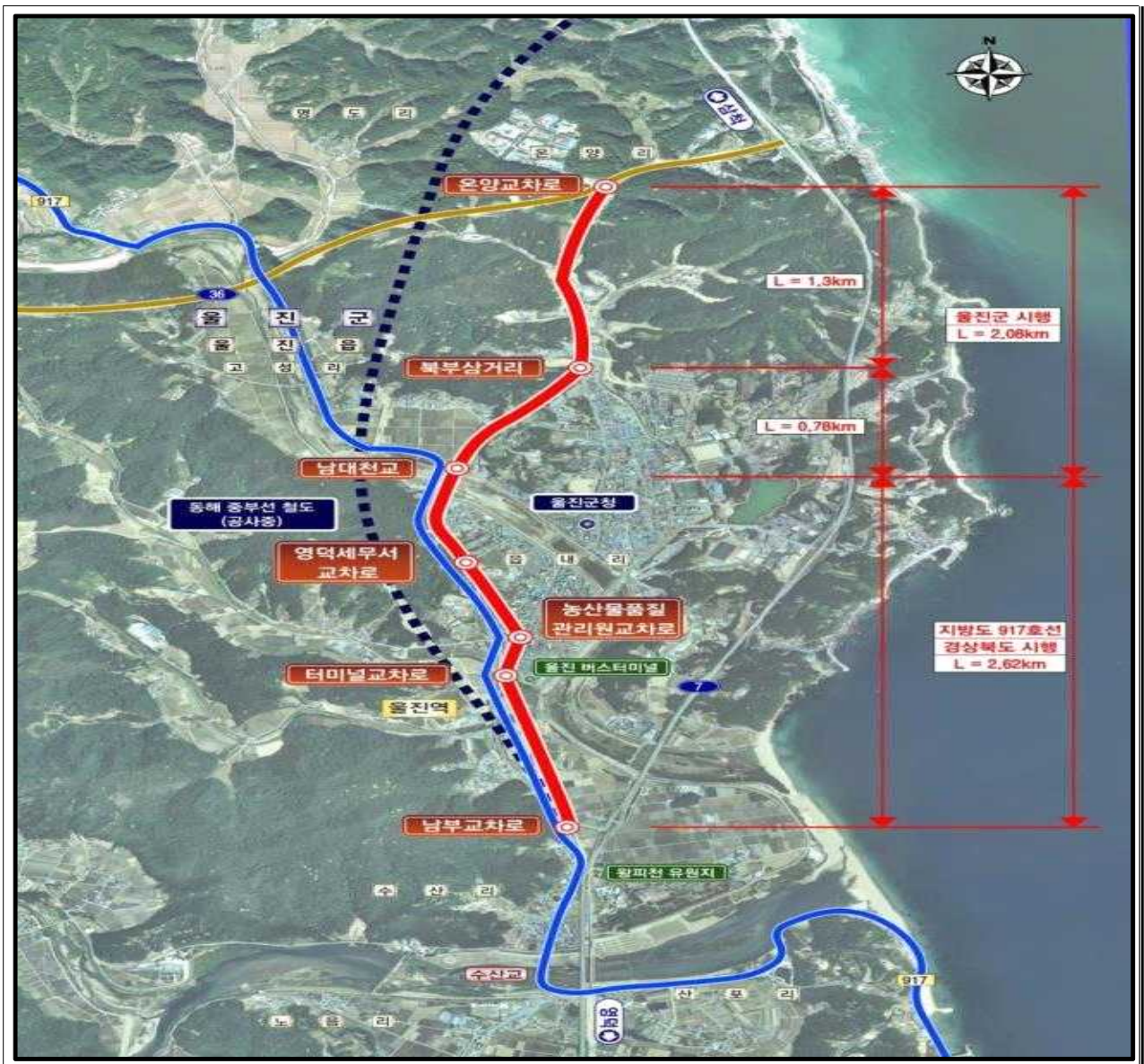
□ 향후계획

- 2024. 5. 23. : 실시설계 용역 준공

※ 울진대로 건설에 따른 사업비 분담[116억(공사비96, 보상비20)]

⇒ 2024년 이후 용역추진에 따른 연차적 예산편성(연 30억원 정도)

□ 위치도



3 하천점용시스템 및 허가 대장 구축 용역

군정방침

☐ 실용적인 경제

☐ 차별화된 관광

☐ 감동주는 복지

☒ 섬기는 군정

- 하천점용 대장을 표준화 및 전산화하여 점용허가에 대한 체계적인 관리와 신속한 대처로 민원인 편의 증대 및 행정업무 신뢰성 확보

< 2024년 성과목표 >

1. 하천점용 시스템 및 DB 구축 (2024. 12월까지)

☐ 사업개요

- 위 치 : 울진군 지내
- 사업기간 : 2024. 1. ~ 2025. 12.
- 사업량 : 하천점용시스템 및 허가대장 구축용역 1식
- 사업비 : 1,000백만원(군비 : 24년 300백만원, 25년 700백만원)
- 주요내용
 - 하천점용 허가대장 전산화 및 통합관리(군, 읍·면)
 - 하천점용신청 및 허가업무 처리 기능 구현
 - 하천점용 허가 후 관리(허가 기간, 점용지 위치·면적 등)

☐ 추진계획

- 2024. 2. : 사업계획 수립 및 사전행정절차 이행
- 2024. 4. : 시스템 구축 용역 착수
- 2024. 5. : 하천점용 현장 측량 및 조사
- 2024. 12. : 하천점용 시스템 및 DB 구축
- 2025. 12. : 시운전 및 용역 준공

☐ 기대효과

- 담당자별 단편적이고 제한적으로 작성하고 관리하는 하천점용 관리 대장을 통합하여 등록·관리하여 표준화된 업무처리 및 대장 관리 시스템 구현